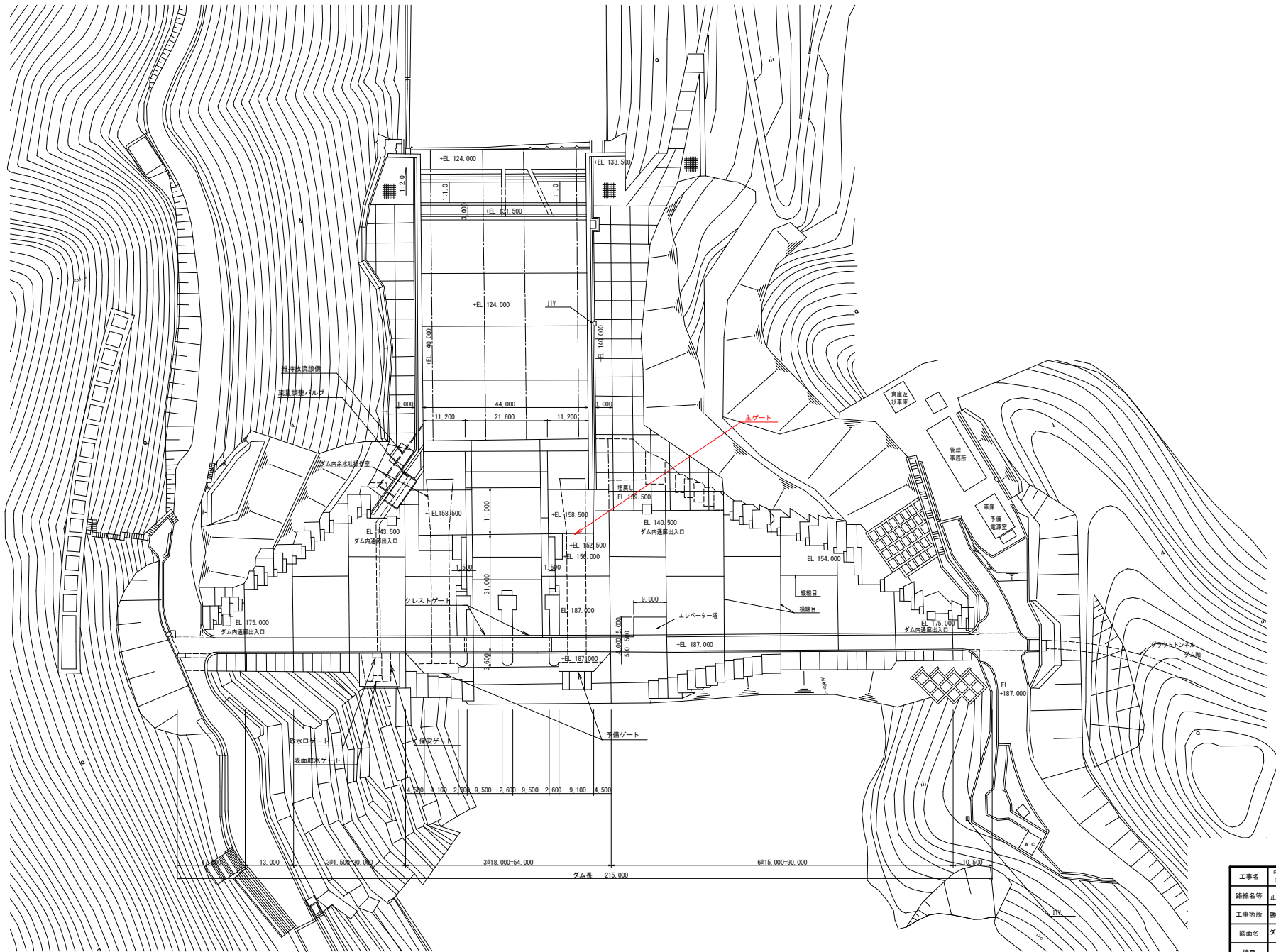
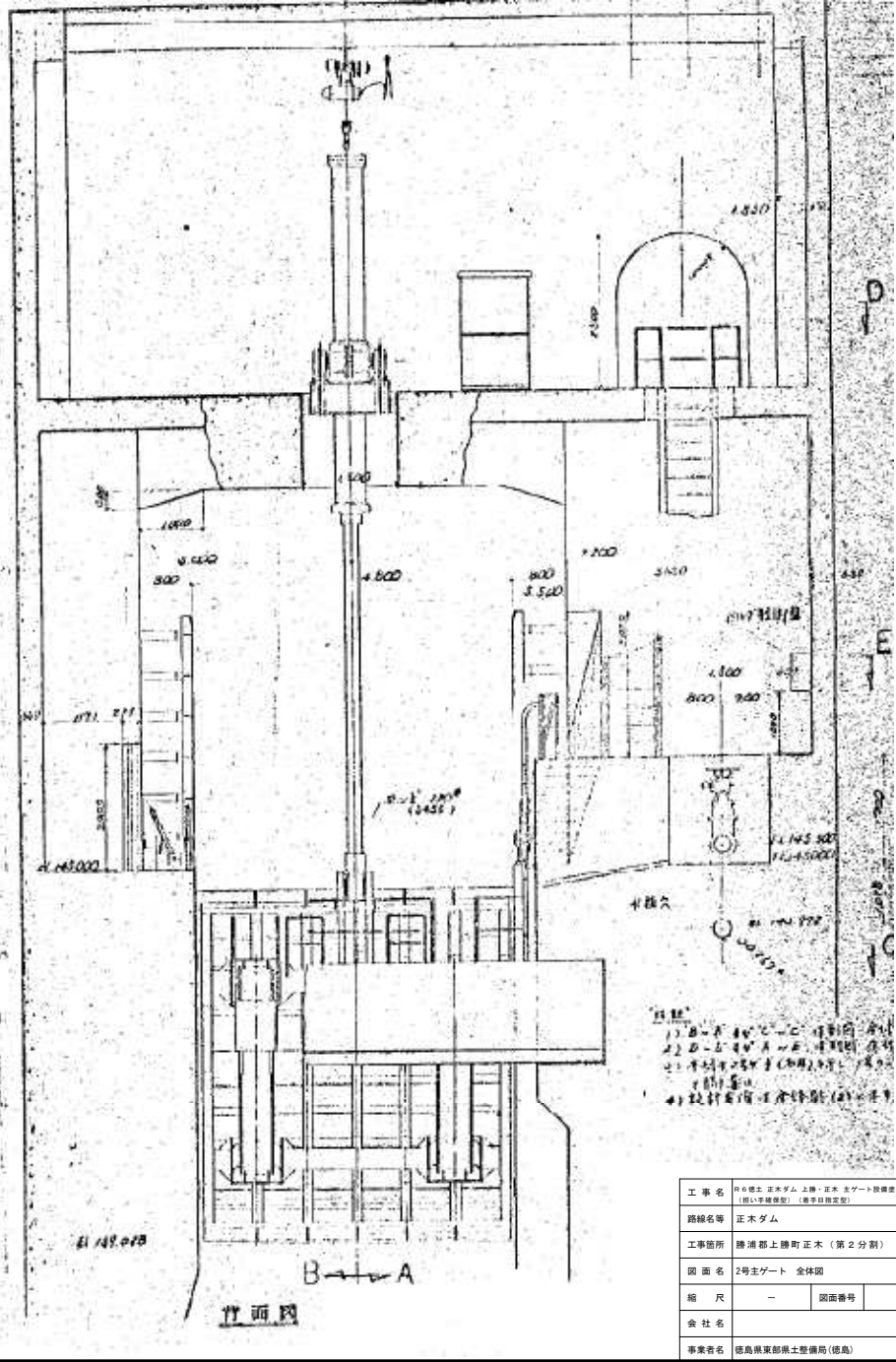
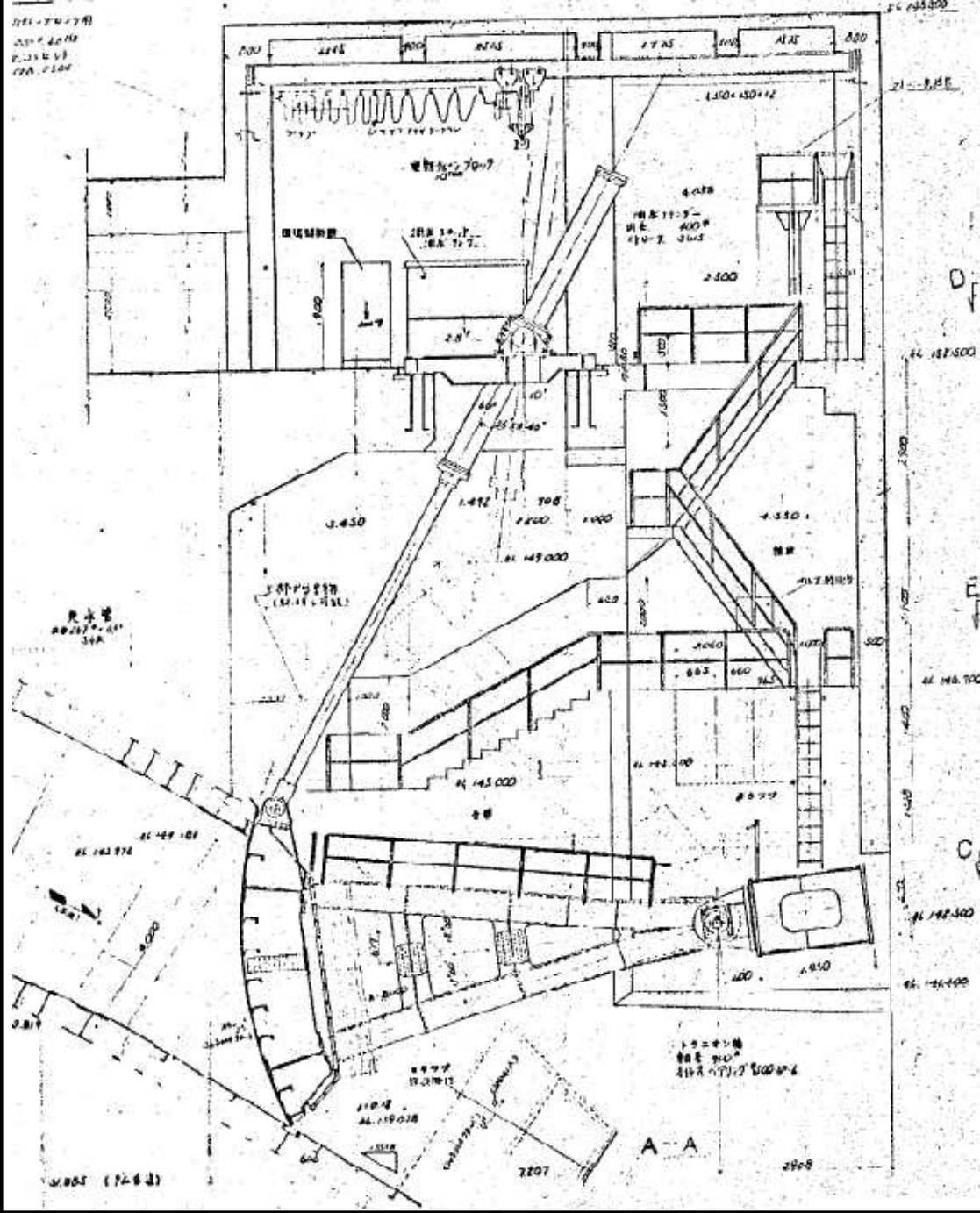


ダム全体配置図



工事名	秋田県立 正木ダム 上流・正木 主ゲート設備改修工事 (2) (旧1号機部分) (橋脚付部分)		
路線名等	正木ダム		
工事箇所	橋脚部上流側正木 (第2分劃)		
図面名	ダム全体配置図		
縮尺	1:500	図面番号	1
会社名			
事業者名	徳島県東部農土整備局		

1951. 7. 20 (9)
 25. 1. 20. 10
 2. 23. 10. 17
 1951. 7. 20



1) B-A 1/40 (1/40) (1/40) 1/40
 2) D-E 1/40 (1/40) (1/40) 1/40
 3) 1/40 (1/40) (1/40) 1/40
 4) 1/40 (1/40) (1/40) 1/40

工事名	R線正木ダム上流正木ゲート建設工事(2) (旧正木ダム) (新正木ダム)		
路線名等	正木ダム		
工事箇所	藤浦郡上野町正木(第2分劃)		
図面名	2号主ゲート	全体図	
縮尺	-	図面番号	2
会社名			
事業者名	徳島県東部土木整備局(徳島)		